



SECRETARÍA DE AGRICULTURA,
GANADERÍA, PESCA Y ALIMENTOS

INFORME SEMANAL AL 27/09/07

- Evolución de los cultivos al 27/09/07
 - ❖ Precipitaciones
 - ❖ Cosecha Fina, Campaña 2007/08 (Cebada Cervecera, Colza, Lino y Trigo)
 - ❖ Cosecha Gruesa, Campaña 2007/08 (Arroz ,Girasol y Maíz)
- Evolución de la Superficie Sembrada – Resumen
- Avance de la siembra de Girasol, 2007/08
- Avance de la siembra de Maíz, 2007/08
- Área sembrada de granos y algodón, 1997/98-2006/07
- Volúmenes de producción de granos y algodón, 1997/98-2006/07
- Producción de cultivos en la República Argentina, 2006/07
- Humedad del suelo y aspectos del cultivo
- Registros pluviométricos semanales entre el 19/09/07 y el 25/09/07
- Mapa de precipitaciones

SECRETARIA DE AGRICULTURA, GANADERÍA, PESCA Y ALIMENTOS

Dirección de Coordinación de Delegaciones

PRECIPITACIONES (del 19/9 al 25/9)

En el extremo sur de **Buenos Aires** cayeron 2.5-13.5 mm, 1.5-20 mm en los partidos aledaños del sudoeste, 4.3-32 mm en el sudeste, 2.5-109.5 mm en la zona Mar y Sierras, 3-11 mm en la zona tradicional de invernada, 1-13 mm en la zona núcleo, 1-38 mm en el centro, y 4-48 mm en el oeste.

Córdoba recibió 8-26 mm en Gral. Roca y Pte. R. S. Peña, 1-15 mm en Unión y Marcos Juárez, y 3-31 mm en los departamentos que integran la delegación Villa María, excepto Río Segundo. En **San Luis**, 3-12 mm .

En **Entre Ríos**, cayeron 10-18 mm en los departamentos granarios ubicados sobre el río Paraná, registrándose además 25 mm en Concordia, 2.5 mm en Nogoyá, y 19 mm en La Paz.

En el sur de **La Pampa** las precipitaciones se ubicaron entre 4 y 12 mm, en tanto en el norte fueron de 1-10 mm.

En **Santa Fe** llovieron 7-38 mm en Vera y Gob. Obligado, en el norte, y 4.5-14 en el departamento Gral. López.

Hacia el NEA, se produjeron lluvias de 1-152 mm en el **Chaco**, y de 3-288 mm en **Corrientes**. En la región NOA, únicamente 1 mm en **Tucumán**.

EVOLUCION DE LOS CULTIVOS AL 27/9/07

COSECHA FINA – CAMPAÑA 2007/08

Cebada Cervecera

En la provincia de **Buenos Aires**, el cultivo presenta un muy buen desarrollo bajo condiciones adecuadas para su crecimiento. En la región norte comienza a encañar, en tanto que en la zona sur está en etapa de macollaje.

En el ámbito de la delegación Casilda, en la provincia de **Santa Fe**, las precipitaciones han asegurado la supervivencia de los macollos, dos por planta en promedio, que habían corrido riesgo durante la época de sequía. Con esto se recuperan las

estimaciones de rendimiento planteadas inicialmente. La mayor parte del cultivo está encañado y esperando mayores temperaturas para atravesar el período pre-reproductivo.

Colza

En jurisdicción de la delegación Bahía Blanca, provincia de **Buenos Aires** el incremento en los registros pluviométricos ha generado excesos hídricos en los suelos de todos los partidos, y se espera una mejoría en los pocos lotes implantados; no se registran plagas ni enfermedades fuera de los umbrales normales.

En ámbitos de la delegación Junín, las precipitaciones ocurridas durante los últimos días permitieron una óptima recarga del perfil edáfico, presentándose la humedad en el momento oportuno para el desarrollo del cultivo, el cual refleja un aspecto general muy bueno, y sin mostrar daños por agentes patógenos.

La información recibida de la región comprendida por la delegación Tres Arroyos, indica que las precipitaciones acontecidas durante este último período han permitido la recarga edáfica, siendo la humedad presente adecuada. Los plantíos poseen un estado general bueno y se encuentran en estado de floración.

El panorama climático en Laboulaye y el área de su jurisdicción, mostró abundantes precipitaciones y algunas heladas, las cuales hacen preocuparse por los lotes implantados. No obstante, el buen estado actual de la humedad edáfica estimula las perspectivas de obtener adecuados rindes finales. Las bajas temperaturas registradas impiden el desarrollo de plagas y enfermedades.

En el ámbito de la delegación Villa María, provincia de **Córdoba**, durante el período informado se han registrado algunas precipitaciones y heladas aisladas, sin provocar éstas último daño alguno. El aspecto general de los plantíos es muy bueno, y el estado fenológico es de roseta /elongación.

Para la región de la delegación San Francisco, los lotes implantados continúan con normalidad su etapa de floración, favorecidos por las lluvias producidas la semana pasada. El estado general de los lotes oscila entre bueno a regular.

En la región comprendida en la delegación Santa Rosa provincia de **La Pampa**, las buenas condiciones climáticas para los cultivos de cosecha fina pronostican satisfactorios rendimientos, y adecuada calidad de los granos para la campaña venidera.

En la región de Cañada de Gómez y el área de su jurisdicción, provincia de **Santa Fe**, no se han registrado precipitaciones durante los últimos días, bastando las acontecidas previamente para una adecuada recarga del perfil. La evolución de los sembradíos es favorable y con altas tasas de crecimiento, encontrándose actualmente en estado de floración, sin detectarse plagas ni enfermedades.

Lino

Las condiciones climáticas en la zona comprendida por la delegación Rosario del Tala, provincia de **Entre Ríos**, han sido muy beneficiosas para la recuperación de los lotes implantados, los cuales se encuentran evolucionando favorablemente.

En ámbitos de la delegación Avellaneda, provincia de **Santa Fe**, continúa la alarma por la falta de precipitaciones adecuadas. La irregularidad en los lotes con respecto al desarrollo y el aspecto general de los sembradíos, indicarían disminuciones en el futuro rendimiento, de no mediar cambios favorables en las condiciones climáticas imperantes.

Trigo

Buenos Aires

En los partidos del norte de la provincia, los lotes más adelantados han tomado una gran altura, luego de haber sido refertilizados con productos nitrogenados y que las lluvias los incorporaran muy bien al suelo con pocas pérdidas por volatilización. Los lotes más atrasados se están refertilizando en estos momentos y al igual que los anteriores van a comenzar a crecer a un ritmo exponencial. El cultivo ha macollado muy bien, recuperó su color verde característico y presenta un óptimo estado sanitario. Los ciclos largos sembrados al inicio de la campaña se encuentran en encañazón.

En la región sur, también se observan mejoras en el estado de los trigos luego de las lluvias que permitieron la recomposición de la humedad del perfil del suelo, aunque serían necesarias jornadas más cálidas para un mejor desarrollo de la masa vegetativa. El cultivo se encuentra en la etapa de macollaje y actualmente se están llevando a cabo los demorados trabajos de aplicación de fertilizantes y herbicidas.

Córdoba

En el ámbito de la delegación Laboulaye, se observa una notable recuperación de los trigales a partir de las últimas lluvias, que en general fueron superiores a los 100 mm. El aspecto y desarrollo de los lotes ha cambiado, y los más adelantados están iniciando la fase de encañazón. Los ciclos intermedios y cortos están finalizando la etapa de macollaje. Se aprecia el trabajo de los equipos de pulverización para el control de malezas, y muchos lotes están siendo fertilizados aprovechando las mejores condiciones. Al momento, el estado sanitario es óptimo al mantenerse aún algo bajas las temperaturas.

En las delegaciones Marcos Juárez y Villa María, los trigos comenzaron el período de encañazón presentando uno o dos nudos, según los lotes. Luego de las lluvias de la semana pasada, el cultivo ha mostrado una gran recuperación en aquellas zonas donde comenzaba a mostrar síntomas de estrés hídrico, y su aspecto es excelente. A la fecha no se reporta incidencia de enfermedades ni plagas. En general, hay un buen enraizamiento y se contabilizan dos a tres macollos por planta. En algunas zonas de la delegación Villa María, se registraron algunas heladas, pero hasta el momento no se observan efectos negativos sobre el cultivo.

En la delegación San Francisco, el cultivo muestra una sostenida recuperación, favorecida por las temperaturas más elevadas, aunque los días lunes y martes de esta semana se han producido heladas de entre 0 a 3° bajo cero en zonas donde los cultivos se encuentran con una espigazón avanzada (departamentos Colón, Totoral y Tulumba). En los próximos días se sabrá si se produjeron daños en las plantas.

Entre Ríos

Luego de dos semanas de lluvias, a partir del miércoles 19 los días fueron soleados aunque algo fríos, registrándose heladas durante los días lunes 24 y martes 25. Los lotes más avanzados se encuentran en encañazón, y el resto, en pleno macollaje. En la parte baja de algunos lotes, las plantas están amarilleando, debido al exceso de lluvias, siendo la posible causa la lixiviación de nitratos, por lo que algunos productores están aplicando nuevamente fertilizantes nitrogenados. Se comienzan a observar leves ataques de mancha amarilla en hojas basales y roya, pero no graves, por lo que en general, se puede considerar que el cultivo presenta un buen a muy buen aspecto.

La Pampa

En la delegación General Pico, las óptimas condiciones agroclimáticas incrementan el ritmo de crecimiento de los cultivos. El estado de las plantas es calificado como bueno, con óptima masa radical y adecuada cantidad de macollos. Los cultivos finalizan la etapa de macollaje e inician la etapa de encañazón.

En el ámbito de la delegación Santa Rosa, el cultivo ha mejorado por completo su estado y presenta diferentes estados vegetativos, llegando los más adelantados a la fase de encañazón. Algunos lotes se están fertilizando con nitrógeno líquido (UAN), ante la falta de urea.

Santa Fe

Durante la semana sólo se registraron algunas precipitaciones en los departamentos de Gral. Obligado y Vera, pertenecientes a la delegación Avellaneda, por lo que, en el departamento Nueve de Julio, sigue la preocupación por la sequía que continúa manifestándose en algunas zonas. Esto hace que el cultivo presente diferentes condiciones según el contenido de humedad del suelo, por lo que se esperan lluvias generalizadas para que el desarrollo del cultivo no se vea seriamente afectado. Los trigos más adelantados se encuentran en encañazón, algunos en hoja bandera e inicio de floración.

En el área de la delegación Rafaela, los cultivos evolucionan en buenas condiciones, mayoritariamente en etapa de encañazón. Las precipitaciones registradas en la semana precedente resultaron muy beneficiosas para los trigos, al comenzar a transitar etapas del ciclo donde aumentan las demandas de humedad por parte del cultivo. El estado sanitario en general es bueno, no verificándose incidencia de plagas o enfermedades.

En la delegación Cañada de Gómez, el estado de desarrollo actual de la mayor parte de los cultivos, es de mediados a fines de encañazón. El cultivo se observa, en la mayor parte de los lotes, en muy buen estado. Los contenidos de agua en el suelo son excelentes, y durante los últimos 5-6 días se han registrado temperaturas moderadas y plena insolación.

En el ámbito de la delegación Casilda, tras las lluvias, los lotes de trigo han comenzado a atravesar el período de encañazón, en época relativamente atrasada respecto de la campaña anterior. La recuperación de la humedad edáfica ha propendido a una rápida respuesta del cultivo, quedando en evidencia aquellos trigos débilmente fertilizados con nitrógeno, los que pueden observarse de un color verde amarillento, mientras que los bien nutridos manifiestan coloraciones verde intensas. Se están realizando algunas tareas de refertilización con compuestos líquidos, siendo el más difundido el Sol Mix en dosis que varían entre 150 y 250 l/ha. No se observan, de manera masiva, síntomas de enfermedades foliares, sólo casos aislados de mancha amarilla en lotes puntuales, asociados a una repetición de la rotación trigo-soja de segunda. En áreas de campos bajos o próximos a pastizales naturales de zonas de cañada, se observa un importante enmalezamiento del cultivo, particularmente de especies de hoja ancha, focalizados en campos cercanos al río Carcarañá y al Arroyo Saladillo, los que deberán ser tratados con herbicidas selectivos en el corto plazo.

En la delegación Venado Tuerto, este cultivo se encuentra en inicio de la etapa de encañazón y presenta un muy buen aspecto, luego de las últimas lluvias registradas.

Salta y Jujuy

Se calcula que la superficie a cosechar en la provincia de Salta, será menor como consecuencia de las bajas temperaturas registradas durante los meses de junio, julio y agosto. Además, en la zona de secano, debido a la falta de lluvias, se estima que los rindes serán bajos. En la provincia de Jujuy, los trigos se encuentran en buen estado, con mejor humedad en el suelo por realizarse en zona de regadío.

Santiago del Estero

Las precipitaciones, escasas y dispersas en los departamentos de Alberdi, Moreno y Juan F. Ibarra, no permiten avizorar mejoras sensibles para este cultivo en la región, y la superficie ya considerada como perdida se incrementa con el correr de las semanas. En el departamento de Gral. Taboada, la situación es algo más variada dentro de un contexto complicado. La zona de Los Juríes ha recibido lluvias dispersas, pero en general, de escaso volumen, en tanto que la región sur de dicho departamento, así como los departamentos Belgrano, Aguirre y Rivadavia, recibieron mayores aportes hídricos que mejoraron el estado de muchos de sus cuadros.

Tucumán

Nuevamente las condiciones climáticas de esta semana cambiaron debido al ingreso de una masa de aire frío, que produjo una baja importante de la temperatura ambiente generando días nublados y algunas lluvias. Las precipitaciones estuvieron presentes sólo en algunas localidades pero con poca lluvia caída. Se registraron algunas heladas en la franja triguera del este provincial pero de escasa duración y si bien se estima que pudo haber habido algún daño en la floración del trigo, no se considera que sea grave. Igualmente las condiciones de seca en la provincia continúan afectando al cultivo, el cual, en general, se encuentra en etapa de espigazón y algunos iniciaron el llenado de los granos, pero con el condicionante que aún persiste la falta de agua en los suelos. Existen trigos en muy malas condiciones por lo que seguramente no llegarán a cosecha. Todavía se estima que las pérdidas de rendimiento pueden ser cercanas al 30% con respecto a los rindes del año pasado.

COSECHA GRUESA – CAMPAÑA 2007/08

Arroz

Comenzó la siembra del arroz largo fino en el ámbito de la delegación Paraná, registrándose un avance del 4%, lo que equivale a unas 1000 ha. En el área de la delegación Rosario del Tala, si bien algunos productores aislados también comenzaron con su siembra, el porcentaje de avance no llega al 1% de la superficie estimada a implantar. Ni bien se den las condiciones de piso y vayan finalizando con la siembra del maíz de primera, se intensificarían las tareas.

Girasol

El escenario agroclimático ha determinado, en principio por déficit de precipitaciones y posteriormente por excesos, retardos en las labores de siembra. Actualmente el avance en las labores de implantación se sitúa en valores cercanos al 13%, inferior a la campaña pasada para la misma fecha en 2 puntos porcentuales.

En la provincia de **Córdoba**, en ámbitos de la delegación San Francisco, se reinició la siembra de esta oleaginosa en varios departamentos, como consecuencia de haber mejorado el contenido de humedad en el perfil para la adecuada implantación, que en la actual campaña se vería incrementada sustancialmente en relación a la campaña precedente.

Para la provincia de **Entre Ríos**, en la zona de Rosario del Tala, se informan muy pocos lotes sembrados, y se espera que en el transcurso de los días venideros se intensifiquen las labores de siembra, dado el mejoramiento en las condiciones climáticas que han favorecido el estado del piso; algunos lotes implantados deberán resembrarse debido al exceso hídrico, y el resto se encuentra con un adecuado stand de plantas logradas. Se han detectado focos de hormigas negras, y ha comenzado el control por parte de los productores. Asimismo, para la región de Paraná, el incremento en las labores de siembra ha sido de 8 puntos porcentuales, alcanzando hasta la fecha un guarismo cercano al 21%.

En la provincia de **Santa Fe**, en ámbitos de la delegación Avellaneda, continúan siendo favorables las intenciones de siembra. En el departamento Nueve de Julio, durante los últimos días y después de las lluvias (algo desparejas e insuficientes) se intensificó la siembra que venía demorada. Este impulso ha permitido alcanzar el 83% en la implantación de la superficie estimada.

En jurisdicción de la delegación Cañada de Gómez, las estimaciones de superficie destinadas al cultivo superan a la alcanzada en la campaña anterior, con marcadas diferencias entre departamentos. El clima seco imperante los últimos días ha motivado que se retomen las labores de siembra detenidas a causa de la excesiva humedad. El ritmo del avance se presenta lento en algunas localidades, llegando a un grado de aproximadamente el 20 %.

Luego de las precipitaciones de la semana anterior en la región comprendida por la delegación Rafaela, se intensificaron las tareas de siembra, aprovechando las buenas condiciones de humedad que presentan los suelos. Estas precipitaciones resultaron muy beneficiosas para la continuidad de la siembra, estimándose su finalización en los próximos días. Buena evolución de los cultivos

En la provincia de **Chaco** la fecha óptima de siembra ha sido superada a la espera de precipitaciones adecuadas, por lo que las expectativas de siembra han disminuido por debajo de los guarismos de la campaña anterior. El progreso en las labores de implantación bajo estas circunstancias es de muy baja intensidad.

En la provincia de **Santiago del Estero**, las lluvias y lloviznas de las últimas dos semanas han permitido nuevos avances de la siembra en casi todo el este provincial, pero en particular en la zona sudeste. Pese a lo tardío que resultan estas fechas para la siembra de la oleaginosa, se estima que la misma se va a extender por algunos días más, dados los buenos precios del producto. El avance de la siembra se encuentra en valores cercanos al 39%.

Maíz

Buenos Aires

Luego de las lluvias de la semana pasada, se inició a muy buen ritmo, la siembra de este cultivo en el ámbito de las delegaciones Pergamino, Junín, Bragado, Bolívar y Tandil, en tanto que prosiguió en el área de la delegación Lincoln. Las tareas se están realizando en forma muy acelerada por el atraso que produjo la falta de humedad, en un principio, y las posteriores precipitaciones que impidieron la entrada a algunos lotes por la excesiva humedad edáfica. En algunas zonas se está sembrando en los lotes más altos, dejando que se oreen los más bajos para poder ingresar. Se están aplicando fertilizantes fosforados a la siembra y en muchos casos también nitrogenados.

Córdoba

Se generalizó la siembra de este cereal en toda la provincia. A pesar de que aún pueda faltar algo de temperatura en el suelo, muchos productores prefieren aprovechar la buena humedad disponible.

En la delegación San Francisco, la siembra de lotes se reinició en varios departamentos donde las lluvias fueron adecuadas como para asegurar una buena implantación y nacimiento de plántulas.

Entre Ríos

A partir del día sábado 22 se reanudaron las tareas de implantación, la cual estuvo parada durante las dos últimas semanas debido a los excesos hídricos. Por dichas causas, algunos lotes de los últimos sembrados que aún no habían nacido, deben ser resembrados en parte o en su totalidad. También se observan lotes con plantas ya en crecimiento y amarilleando.

La Pampa

Las lluvias de la semana anterior, incrementaron los trabajos de preparación de suelo y siembra iniciándose en algunos sectores de la delegación Gral. Pico, particularmente en los lotes con siembra directa. La escasez de insumos como semillas y fertilizantes en el mercado local, condicionan los trabajos de implantación.

Santa Fe

Comenzó intensamente la siembra en el área de la delegación Casilda, con una muy buena humedad de los suelos, aunque es algo baja la temperatura edáfica. La fertilización aplicada sigue los mismos lineamientos que la campaña pasada, esto es en dosis de N-P-S. Lo que ha variado un tanto es la fuente de tales nutrientes, ya que la carencia puntual en algunas zonas de urea y sulfato de amonio ha determinado su reemplazo por formulaciones nitrogenadas líquidas y sulfato de Calcio, cambiando en algunos casos los momentos de aplicación. Se espera que muchos lotes reciban una segunda nutrición en el estado de cuatro a seis hojas. Si bien los barbechos previos a la siembra han incluido, en muchos casos, insecticidas preventivos, es creciente la intención de uso de semilla curada con fungicidas e insecticidas.

En jurisdicción de las delegaciones Rafaela, Cañada de Gómez y Venado Tuerto, se reiniciaron las tareas de implantación del cultivo a partir del día sábado 22, ahora en forma generalizada en toda el área. Las mismas continuarán con intensidad en los próximos días, aprovechando las reservas de humedad que presentan los suelos.

ESTIMACIONES AGRICOLAS

27/09/07

Si desea alguna aclaración respecto a la información presentada en este informe, puede comunicarse con el (011) 4349-2758/93 o vía e-mail a: prosiap@mecon.gov.ar.

Evolución de la Superficie Sembrada

Semana al 27/09/07

MAIZ

| Provincia | Campaña | | | | Area cosechada al: | |
|----------------|----------|-----------|----------------|----------------|--------------------|-----------|
| | 05/06 | 06/07 | 05/06 | 06/07 | 20/09/07 | 27/09/07 |
| | en % | | en ha | | en % | |
| Buenos Aires | 9 | 6 | 85.349 | 62.301 | 0 | 6 |
| Córdoba | 1 | 8 | 10.723 | 101.489 | 0 | 8 |
| Entre Ríos | 55 | 44 | 101.382 | 96.412 | 24 | 44 |
| La Pampa | 1 | 1 | 4.280 | 6.600 | 0 | 1 |
| Santa Fe | 18 | 27 | 67.707 | 110.056 | 8 | 27 |
| Resto del País | 0 | 1 | 0 | 5.152 | 0 | 1 |
| Total | 8 | 10 | 269.441 | 382.011 | 2 | 10 |

GIRASOL

| Provincia | Campaña | | | | Area sembrada al: | |
|----------------|-----------|-----------|----------------|----------------|-------------------|-----------|
| | 06/07 | 07/08 | 06/07 | 07/08 | 20/09/07 | 27/09/07 |
| | en % | | en ha | | en % | |
| Buenos Aires | 0 | 0 | 984 | 0 | 0 | 0 |
| Córdoba | 0 | 3 | 0 | 3.200 | 1 | 3 |
| Entre Ríos | 22 | 14 | 12.498 | 9.460 | 6 | 14 |
| La Pampa | 0 | 0 | 0 | 0 | 0 | 0 |
| Santa Fe | 48 | 82 | 92.260 | 186.235 | 63 | 82 |
| Resto del País | 54 | 28 | 264.897 | 159.525 | 25 | 28 |
| Total | 15 | 13 | 370.639 | 358.420 | 10 | 13 |

AVANCE DE LA SIEMBRA DE GIRASOL

CAMPAÑA: 2007/08

| DELEGACION | AREA | | | | | | | AREA SEMBRADA |
|---------------------|------------------|-----------|-----------|-----------|-----------|-----------|-----------|------------------|
| | A SEMBRAR (*) | 23/8 | 30/8 | 6/9 | 13/9 | 20/9 | 27/9 | |
| Bahía Blanca | 24.000 | - | - | - | - | - | - | 0 |
| Bolívar | 50.000 | - | - | - | - | - | - | 0 |
| Bragado | 10.500 | - | - | - | - | - | - | 0 |
| Junín | 2.600 | - | - | - | - | - | - | 0 |
| Lincoln | 15.950 | - | - | - | - | - | - | 0 |
| Pehuajó | 60.600 | - | - | - | - | - | - | 0 |
| Pergamino | 14.650 | - | - | - | - | - | - | 0 |
| Pigüé | 115.000 | - | - | - | - | - | - | 0 |
| Salliqueló | 230.000 | - | - | - | - | - | - | 0 |
| Tandil | 205.000 | - | - | - | - | - | - | 0 |
| T.Arroyos | 600.000 | - | - | - | - | - | - | 0 |
| 25 de Mayo | 15.000 | - | - | - | - | - | - | 0 |
| BUENOS AIRES | 1.343.300 | 0 | 0 | 0 | 0 | 0 | 0 | 0 |
| 06/07 | 1.180.988 | 0 | 0 | 0 | 0 | 0 | 0 | - |
| Laboulaye | 62.000 | - | - | - | - | - | - | 0 |
| M. Juárez | 5.650 | - | - | - | - | - | - | 0 |
| Río Cuarto | 33.700 | - | - | - | - | - | - | 0 |
| S. Francisco | 5.000 | - | - | - | 30 | 30 | 64 | 3.200 |
| Villa María | 1.200 | - | - | - | - | - | - | 0 |
| CORDOBA | 107.550 | 0 | 0 | 0 | 1 | 1 | 3 | 3.200 |
| 06/07 | 102.300 | - | - | 0 | 0 | 0 | 0 | - |
| Paraná | 26.000 | - | 2 | 8 | 13 | 13 | 21 | 5.460 |
| R. del Tala | 40.000 | - | - | 1 | 2 | 2 | 10 | 4.000 |
| ENTRE RIOS | 66.000 | 0 | 1 | 4 | 6 | 6 | 14 | 9.460 |
| 06/07 | 55.600 | 0 | 2 | 4 | 8 | 8 | 22 | - |
| General Pico | 212.900 | - | - | - | - | - | - | 0 |
| Santa Rosa | 226.000 | - | - | - | - | - | - | 0 |
| LA PAMPA | 438.900 | 0 | 0 | 0 | 0 | 0 | 0 | 0 |
| 06/07 | 419.000 | 0 | 0 | 0 | 0 | 0 | 0 | - |
| Avellaneda | 158.000 | 47 | 64 | 68 | 68 | 68 | 83 | 131.140 |
| C. de Gómez | 5.500 | - | - | 12 | 12 | 12 | 21 | 1.155 |
| Casilda | 0 | - | - | - | - | - | - | 0 |
| Rafaela | 62.000 | - | 26 | 38 | 55 | 55 | 87 | 53.940 |
| V. Tuerto | 1.100 | - | - | - | - | - | - | 0 |
| SANTA FE | 226.600 | 33 | 52 | 58 | 63 | 63 | 82 | 186.235 |
| 06/07 | 192.800 | 0 | 35 | 42 | 44 | 44 | 48 | - |
| CATAMARCA | 0 | - | - | - | - | - | - | 0 |
| CORRIENTES | 3.000 | 23 | 40 | 69 | 70 | 70 | 72 | 2.160 |
| CHACO | 390.000 | 14 | 28 | 28 | 30 | 30 | 34 | 132.600 |
| FORMOSA | 3.500 | - | - | 30 | 35 | 35 | 39 | 1.365 |
| JUJUY | 0 | - | - | - | - | - | - | 0 |
| MISIONES | 0 | - | - | - | - | - | - | 0 |
| SALTA | 0 | - | - | - | - | - | - | 0 |
| SAN LUIS | 110.000 | - | - | - | - | - | - | 0 |
| S. ESTERO | 60.000 | - | - | 4 | 8 | 12 | 39 | 23.400 |
| TUCUMAN | 0 | - | - | - | - | - | - | 0 |
| TOTAL PAIS | 2.748.850 | 5 | 8 | 9 | 10 | 10 | 13 | 358.420 |
| 06/07 | 2.441.238 | 0 | 14 | 14 | 15 | 15 | 15 | - |

(*) Expectativa de siembra

Las AREAS están expresadas en hectáreas.

ESTIMACIONES AGRICOLAS

S.A.G.P. y A.

AVANCE DE LA SIEMBRA DE MAIZ
CAMPAÑA: 2007/08

| DELEGACION | AREA | | | | AREA SEMBRADA | |
|---------------------|------------------|----------|-----------|-----------|------------------|----------------|
| | A SEMBRAR (*) | 6/9 | 13/9 | 20/9 | | 27/9 |
| Bahía Blanca | 9.700 | - | - | - | - | 0 |
| Bolívar | 63.500 | - | - | - | 9 | 5.715 |
| Bragado | 86.000 | - | - | - | 6 | 5.160 |
| Junín | 120.100 | - | - | - | 5 | 6.005 |
| Lincoln | 110.490 | - | - | 2 | 7 | 7.734 |
| Pehuajó | 176.600 | - | - | - | - | 0 |
| Pergamino | 93.700 | - | - | - | 37 | 34.669 |
| Pigüé | 15.300 | - | - | - | - | 0 |
| Salliqueló | 100.000 | - | - | - | - | 0 |
| Tandil | 100.600 | - | - | - | 3 | 3.018 |
| T.Arroyos | 53.000 | - | - | - | - | 0 |
| 25 de Mayo | 83.000 | - | - | - | - | 0 |
| Otros Partidos | 16.000 | - | - | - | - | 0 |
| BUENOS AIRES | 1.027.990 | - | - | - | 6 | 62.301 |
| 06/07 | 919.600 | - | 1 | 5 | 9 | - |
| Laboulaye | 180.000 | - | - | - | 3 | 5.400 |
| M. Juárez | 303.000 | - | - | - | 15 | 45.450 |
| Río Cuarto | 320.600 | - | - | - | 5 | 16.030 |
| S. Francisco | 230.000 | 1 | 1 | 1 | 14 | 32.200 |
| Villa María | 240.910 | - | - | - | 1 | 2.409 |
| CORDOBA | 1.274.510 | - | - | - | 8 | 101.489 |
| 06/07 | 1.164.150 | - | - | - | 1 | - |
| Paraná | 94.200 | 7 | 18 | 18 | 36 | 33.912 |
| R. del Tala | 125.000 | 10 | 28 | 28 | 50 | 62.500 |
| ENTRE RIOS | 219.200 | 9 | 24 | 24 | 44 | 96.412 |
| 06/07 | 185.600 | 13 | 34 | 46 | 55 | - |
| General Pico | 220.000 | - | - | - | 3 | 6.600 |
| Santa Rosa | 235.000 | - | - | - | - | 0 |
| LA PAMPA | 455.000 | - | - | - | 1 | 6.600 |
| 06/07 | 431.200 | - | - | - | 1 | - |
| Avellaneda | 57.000 | 5 | 7 | 7 | 7 | 3.990 |
| C. de Gómez | 65.000 | 3 | 3 | 3 | 21 | 13.650 |
| Casilda | 54.320 | - | - | - | 27 | 14.666 |
| Rafaela | 122.000 | 11 | 20 | 20 | 55 | 67.100 |
| V. Tuerto | 106.500 | - | 2 | 2 | 10 | 10.650 |
| SANTA FE | 404.820 | 5 | 8 | 8 | 27 | 110.056 |
| 06/07 | 377.400 | 7 | 15 | 17 | 18 | - |
| CATAMARCA | 9.500 | - | - | - | - | 0 |
| CORRIENTES | 15.600 | - | - | - | - | 0 |
| CHACO | 148.000 | - | - | - | - | 0 |
| FORMOSA | 19.000 | - | - | - | - | 0 |
| JUJUY | 5.200 | - | - | - | - | 0 |
| MISIONES | 32.200 | - | - | - | 16 | 5.152 |
| SALTA | 48.000 | - | - | - | - | 0 |
| SAN LUIS | 140.000 | - | - | - | - | 0 |
| S. ESTERO | 120.300 | - | - | - | - | 0 |
| TUCUMAN | 30.600 | - | - | - | - | 0 |
| TOTAL PAIS | 3.949.920 | 1 | 2 | 2 | 10 | 382.011 |
| 06/07 | 3.570.000 | 2 | 4 | 5 | 8 | - |

(*) Expectativa de siembra

Las AREAS están expresadas en hectáreas.

ESTIMACIONES AGRICOLAS

S.A.G.P. y A.

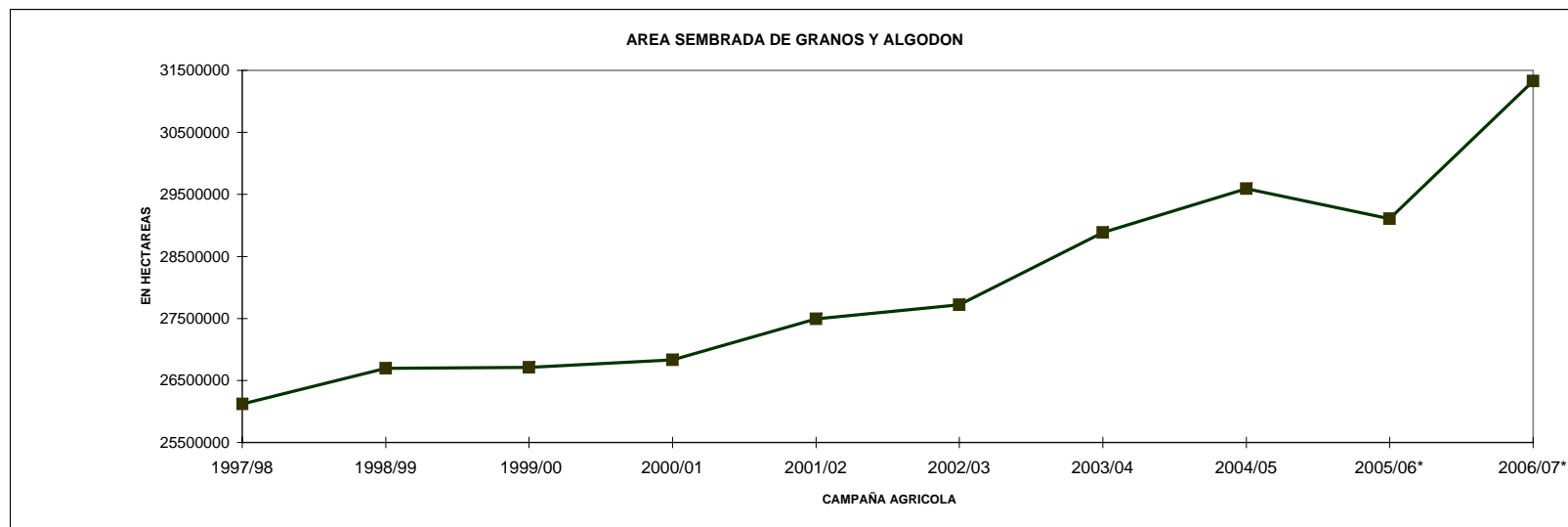
AREA SEMBRADA DE GRANOS Y ALGODÓN

(en hectáreas)

Campañas Agrícolas 1997/98 a 2006/07 (*)

| CULTIVOS | 1997/98 | 1998/99 | 1999/00 | 2000/01 | 2001/02 | 2002/03 | 2003/04 | 2004/05 | 2005/06* | 2006/07* |
|--------------------------------|-----------------|-----------------|-----------------|-----------------|-----------------|-----------------|-----------------|-----------------|-----------------|-----------------|
| ALPISTE | 25000 | 27000 | 24000 | 20000 | 16000 | 19000 | 16000 | 16000 | 13000 | 9000 |
| ARROZ | 248000 | 291000 | 201000 | 154000 | 126000 | 135000 | 172000 | 165000 | 171300 | 168000 |
| AVENA | 1789000 | 1822000 | 1711000 | 1664000 | 1516000 | 1368000 | 1344000 | 1275000 | 1023000 | 1067000 |
| CEBADA CERVECERA | 324000 | 218000 | 182000 | 246000 | 260000 | 270000 | 343000 | 272000 | 273000 | 339000 |
| CEBADA FORRAJERA | 19000 | 24000 | 20000 | 16000 | 16000 | 14000 | 25000 | 28000 | 22000 | 27000 |
| CENTENO | 353000 | 372000 | 365000 | 373000 | 336000 | 338000 | 340000 | 294000 | 207000 | 221000 |
| MAIZ | 3752000 | 3268000 | 3652000 | 3495000 | 3064000 | 3084000 | 2988000 | 3400000 | 3190000 | 3570000 |
| MIJO | 107000 | 89000 | 91100 | 79500 | 55200 | 50000 | 50000 | 28000 | 31000 | 38000 |
| SORGO GRANIFERO | 920000 | 880000 | 819000 | 698000 | 592000 | 593000 | 545000 | 617000 | 577000 | 703000 |
| TRIGO | 5919000 | 5453000 | 6300000 | 6497000 | 7109000 | 6300000 | 6040000 | 6260000 | 5212000 | 5600000 |
| Subtotal Cereales | 13456000 | 12444000 | 13365100 | 13242500 | 13090200 | 12171000 | 11863000 | 12355000 | 10719300 | 11742000 |
| CARTAMO | 27000 | 15300 | 39700 | 58400 | 33000 | 23000 | 30000 | 49000 | 27000 | 76000 |
| COLZA | 1500 | 2200 | 3875 | 8700 | 2150 | 8000 | 18000 | 17000 | 7000 | 11000 |
| GIRASOL | 3511400 | 4212000 | 3587000 | 1891000 | 2050000 | 2378000 | 1850000 | 1970000 | 2260000 | 2447000 |
| LINO | 116000 | 102000 | 68000 | 28000 | 20000 | 14000 | 29000 | 37000 | 47000 | 29000 |
| SOJA | 7176000 | 8400000 | 8790000 | 10665000 | 11639000 | 12607000 | 14525000 | 14400000 | 15329000 | 16150000 |
| Subtotal Oleaginosas | 10831900 | 12731500 | 12488575 | 12651100 | 13744150 | 15030000 | 16452000 | 16473000 | 17670000 | 18713000 |
| ALGODON | 1134000 | 751000 | 345000 | 410000 | 173100 | 158000 | 266000 | 406000 | 309000 | 406000 |
| MANI | 407000 | 337000 | 219000 | 252000 | 222000 | 157000 | 170000 | 211000 | 174000 | 215000 |
| POROTO | 293000 | 431000 | 293000 | 275000 | 263000 | 206000 | 134000 | 145000 | 235000 | 250000 |
| Subtotal Otros Cultivos | 1834000 | 1519000 | 857000 | 937000 | 658100 | 521000 | 570000 | 762000 | 718000 | 871000 |
| TOTAL | 26121900 | 26694500 | 26710675 | 26830600 | 27492450 | 27722000 | 28885000 | 29590000 | 29107300 | 31326000 |

12



* Estimaciones provisionarias.

27/9/2007

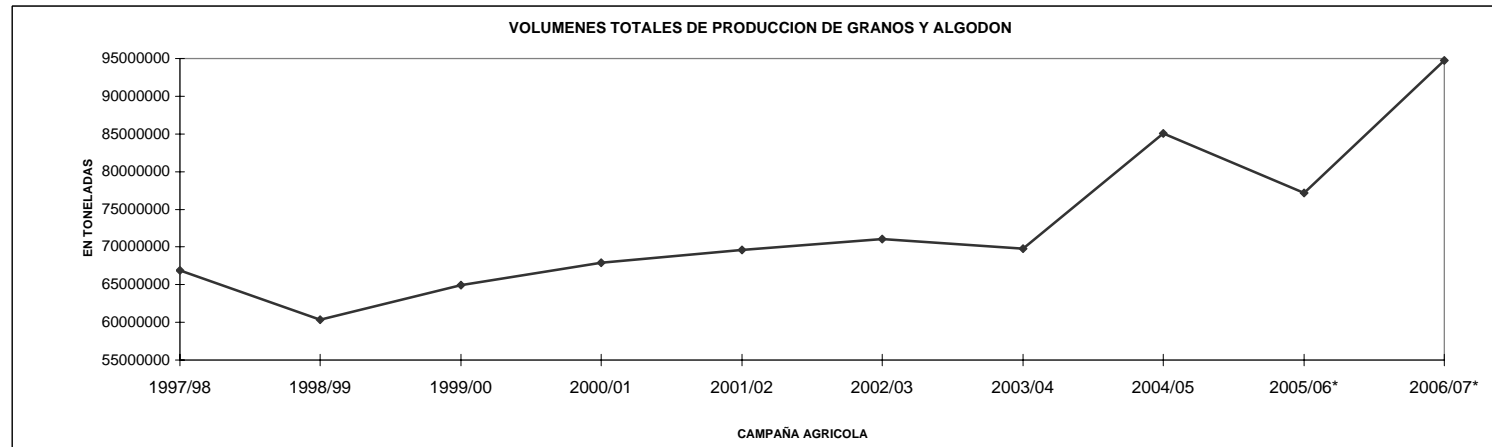
ESTIMACIONES AGRICOLAS- S.A.G.P y A.

VOLUMENES DE PRODUCCION DE GRANOS Y ALGODON

(en ton)

Campañas Agrícolas 1997/98 a 2006/07(*)

| CULTIVOS | 1997/98 | 1998/99 | 1999/00 | 2000/01 | 2001/02 | 2002/03 | 2003/04 | 2004/05 | 2005/06* | 2006/07* |
|--------------------------------|-----------------|-----------------|-----------------|-----------------|-----------------|-----------------|-----------------|-----------------|-----------------|-----------------|
| ALPISTE | 29000 | 24000 | 22000 | 19000 | 17000 | 18000 | 17000 | 17000 | 15000 | 9000 |
| ARROZ | 1011000 | 1658000 | 903000 | 873000 | 709000 | 718000 | 1060000 | 956000 | 1193500 | 1060000 |
| AVENA | 512000 | 383000 | 555000 | 642000 | 645000 | 487500 | 332000 | 536000 | 227000 | 243000 |
| CEBADA CERVECERA | 921000 | 535000 | 414000 | 717000 | 521000 | 543000 | 1000000 | 886000 | 796000 | 1265000 |
| CEBADA FORRAJERA | 5000 | 3000 | 5000 | 5000 | 8000 | 5000 | 4000 | 8000 | 3000 | 3000 |
| CENTENO | 62000 | 66000 | 116000 | 125000 | 81000 | 80000 | 37000 | 92000 | 33000 | 17000 |
| MAIZ | 19360000 | 13500000 | 16781000 | 15360000 | 14710000 | 15040000 | 15000000 | 20500000 | 14500000 | 21800000 |
| MIJO | 46000 | 46000 | 47600 | 31200 | 28100 | 22000 | 11000 | 16000 | 16000 | 15000 |
| SORGO GRANIFERO | 3762000 | 3222000 | 3344000 | 2909000 | 2847000 | 2685000 | 2160000 | 2900000 | 2328000 | 3000000 |
| TRIGO | 14800000 | 12400000 | 15300000 | 15960000 | 15300000 | 12301000 | 14560000 | 16000000 | 12600000 | 14600000 |
| Subtotal Cereales | 40508000 | 31837000 | 37487600 | 36641200 | 34866100 | 31899500 | 34181000 | 41911000 | 31711500 | 42012000 |
| CARTAMO | 24600 | 9600 | 30900 | 47300 | 23500 | 13300 | 18000 | 51000 | 19000 | 58000 |
| COLZA | 2170 | 2200 | 6000 | 15380 | 2320 | 10450 | 20000 | 26000 | 10000 | 12000 |
| GIRASOL | 5600000 | 7100000 | 6000000 | 3179000 | 3843000 | 3714000 | 3160000 | 3700000 | 3800000 | 3605000 |
| LINO | 75000 | 85000 | 47000 | 22000 | 16000 | 11000 | 29000 | 36000 | 54000 | 34000 |
| SOJA | 18732000 | 20000000 | 20200000 | 26864000 | 30000000 | 34800000 | 31577000 | 38300000 | 40500000 | 47600000 |
| Subtotal Oleaginosas | 24433770 | 27196800 | 26283900 | 30127680 | 33884820 | 38548750 | 34804000 | 42113000 | 44383000 | 51309000 |
| ALGODON | 987000 | 618000 | 417000 | 509000 | 218000 | 201000 | 354000 | 448000 | 418000 | 550000 |
| MANI | 627000 | 340000 | 420000 | 394000 | 362000 | 221000 | 293000 | 445000 | 347000 | 575000 |
| POROTO | 303000 | 340000 | 297000 | 263000 | 278000 | 215000 | 151000 | 169000 | 323000 | 312000 |
| Subtotal Otros Cultivos | 1917000 | 1298000 | 1134000 | 1166000 | 858000 | 637000 | 798000 | 1062000 | 1088000 | 1437000 |
| TOTAL | 66858770 | 60331800 | 64905500 | 67934880 | 69608920 | 71085250 | 69783000 | 85086000 | 77182500 | 94758000 |



* Estimaciones provisionarias
27/9/2007
ESTIMACIONES AGRICOLAS - SAGPyA

PRODUCCION DE CULTIVOS EN LA REPUBLICA ARGENTINA
CAMPAÑA: 2006/07 (*)

| CULTIVOS | AREA SEMBRADA | AREA NO COSECHADA | AREA COSECHADA | % | RENDIMIENTO (qq/ha) (3) | PRODUCCION (miles ton) (2)*(3)/10 |
|-----------------------------|-------------------------|-------------------|----------------|-------------|----------------------------|--------------------------------------|
| | (en miles de hectáreas) | | | | | |
| | (1) | | (2) | (2)/(1) | | |
| CEREALES | | | | | | |
| ALPISTE | 9 | 0 | 9 | 100,0 | 10,0 | 9 |
| ARROZ | 168 | 5 | 163 | 97,0 | 65,0 | 1060 |
| AVENA | 1067 | 929 | 138 | 12,9 | 17,6 | 243 |
| CEBADA CERVECERA | 339 | 3 | 336 | 99,1 | 37,6 | 1265 |
| CEBADA FORRAJERA | 27 | 25 | 2 | 7,4 | 15,0 | 3 |
| CENTENO | 221 | 206 | 15 | 6,8 | 11,3 | 17 |
| MAIZ | 3570 | 750 | 2820 | 79,0 | 77,3 | 21800 |
| MIJO | 38 | 28 | 10 | 26,3 | 15,0 | 15 |
| SORGO GRANIFERO | 703 | 108 | 595 | 84,6 | 46,7 | 3000 |
| TRIGO | 5600 | 100 | 5500 | 98,2 | 26,5 | 14600 |
| SUBTOTAL CEREALES | 11742 | 2154 | 9588 | 81,7 | | 42012 |
| OLEAGINOSOS | | | | | | |
| CARTAMO | 76 | 0 | 76 | 100,0 | 7,6 | 58 |
| COLZA | 11 | 1 | 10 | 90,9 | 12,0 | 12 |
| GIRASOL | 2447 | 30 | 2417 | 98,8 | 14,9 | 3605 |
| LINO | 29 | 0 | 29 | 100,0 | 11,7 | 34 |
| SOJA | 16150 | 160 | 15990 | 99,0 | 29,8 | 47600 |
| SUBTOTAL OLEAGINOSOS | 18713 | 191 | 18522 | 99,0 | | 51309 |
| OTROS CULTIVOS | | | | | | |
| ALGODON | 406 | 13 | 393 | 96,8 | 14,0 | 550 |
| MANI | 215 | 1 | 214 | 99,5 | 26,9 | 575 |
| POROTOS | 250 | 0 | 250 | 100,0 | 12,5 | 312 |
| TOTAL GENERAL | 31326 | 2359 | 28967 | 92,1 | | 94758 |

(*) Cifras provisorias
ESTIMACIONES AGRICOLAS, 27/09/07
SAGPyA

HUMEDAD DEL SUELO Y ASPECTO DEL CULTIVO

Fecha: 21/09/07 al 27/09/07

| PROVINCIA | DELEGACION | TRIGO | | MAIZ | | GIRASOL | |
|---------------------|---------------------|----------|-------|----------|---|----------|-----|
| | | H | A | H | A | H | A |
| BUENOS AIRES | BAHIA BLANCA | E | R | - | - | - | - |
| | BOLIVAR | A | B | A | - | - | - |
| | BRAGADO | A | B | A | - | - | - |
| | JUNIN | A | B | A | - | - | - |
| | LINCOLN | A | B | A | - | - | - |
| | PEHUAJO | A | B | - | - | - | - |
| | PERGAMINO | A | MB | A | - | - | - |
| | PIGÜE | A | B | - | - | - | - |
| | SALLIQUELO | A | B | - | - | - | - |
| | TANDIL | A | R/B | A | - | - | - |
| | TRES ARROYOS | A | B | - | - | - | - |
| 25 DE MAYO | A | R | - | - | - | - | |
| CORDOBA | LABOULAYE | A | B | A | - | - | - |
| | MARCOS JUAREZ | A | B | A | - | - | - |
| | RIO CUARTO | A | B | A | - | - | - |
| | SAN FRANCISCO | A/R | B/R | A/R | - | A/R | B |
| | VILLA MARIA | A | MB | A | - | - | - |
| ENTRE RIOS | PARANA | A | B | A | - | A | - |
| | ROSARIO DEL TALA | A | B | A | - | A | B |
| LA PAMPA | GENERAL PICO | A | B | A | - | - | - |
| | SANTA ROSA | A | B | - | - | - | - |
| SANTA FE | AVELLANEDA | A/R/PS/S | B/R/M | A/R/PS/S | - | A/R/PS/S | B/R |
| | CAÑADA DE GOMEZ | A | B/MB | A | - | A | - |
| | CASILDA | A | B/MB | A | - | - | - |
| | RAFAELA | A | B/MB | A | - | A | B |
| | VENADO TUERTO | A | MB | A | - | - | - |
| CATAMARCA | CATAMARCA | A | B | A | - | - | - |
| CORRIENTES | CORRIENTES | - | - | - | - | PS | - |
| CHACO | ROQUE SAENZ PEÑA | R | R | - | - | S | B/R |
| FORMOSA | FORMOSA | - | - | - | - | - | - |
| JUJUY | JUJUY | A | B | - | - | - | - |
| MISIONES | POSADAS | - | - | - | - | - | - |
| SALTA | SALTA | A | B | - | - | - | - |
| SAN LUIS | SAN LUIS | - | - | - | - | - | - |
| SANTIAGO DEL ESTERO | SANTIAGO DEL ESTERO | A/PS | B/R/M | - | - | A/PS | - |
| TUCUMAN | TUCUMAN | R | - | - | - | - | - |

ESTIMACIONES AGRICOLAS- S.A.G.P y A.

REFERENCIAS:

(H) Humedad del suelo

(A) Aspecto del Cultivo

E: Exceso

MB: Muy bueno

A: Adecuado

B: Bueno

R: Regular

R: Regular

PS: Principio de sequía

M: Malo

S: Sequía

REGISTROS PLUVIOMÉTRICOS DE LA SEMANA
Y ACUMULADOS DEL AÑO ACTUAL Y DEL AÑO ANTERIOR (en mm)

| PROVINCIA | DEPARTAMENTO | LOCALIDAD | 19/9 al 25/9 mm | Acumulado Año | |
|--------------|-------------------|-------------------|--------------------|---------------|----------|
| | | | | 26/09/07 | 25/09/07 |
| BUENOS AIRES | ADOLFO ALSINA | Carhué | 8 | 437 | 501 |
| | | Rivera | 9 | 364 | 514 |
| | | Villa Maza | 8 | 395 | 415 |
| | ALBERTI | Cuartel V | s/d | 785 | 631 |
| | | AYACUCHO | Ayacucho | 8 | 592 |
| | AZUL | Azul | 4 | 620 | 568,6 |
| | | Cacharí | 5 | 631 | 554 |
| | BAHIA BLANCA | Chillar | 38 | 590,5 | 690 |
| | | Bahía Blanca | 11,5 | 349,9 | 493 |
| | | Cabildo | 9,1 | 407 | 560,4 |
| | BALCARCE | Balcarce | 21 | 527,5 | 756,5 |
| | | Bosch | 14 | 529 | 676 |
| | | Los Pinos | 21 | 510,5 | 657 |
| | | San Agustín | 20,5 | 498 | 680,5 |
| | BARADERO | Baradero | 3 | 635 | 918 |
| | BARTOLOMÉ MITRE | Arrecifes | 2 | 613 | 912 |
| | BENITO JUAREZ | Benito Juárez | 4,3 | 582,8 | 614,7 |
| | | López | 5 | 574,6 | 697 |
| | BOLIVAR | Bolívar | 3 | 511,9 | 591,7 |
| | BRAGADO | Bragado | s/d | 738,5 | 637 |
| | CAMPANA | Campana | 5 | 773 | 947 |
| | CAÑUELAS | Cañuelas | 0 | 690 | 624 |
| | CAP. SARMIENTO | Capitán Sarmiento | 1 | 711 | 997 |
| | CARLOS CASARES | Belloq | 8 | 558 | 573,6 |
| | CARLOS TEJEDOR | Carlos Tejedor | 11 | 530 | 681 |
| | CARMEN DE ARECO | Carmen de Areco | 6 | 619 | 914 |
| | CASTELLI | Castelli | 0 | 745,2 | 493,1 |
| | CHACABUCO | Chacabuco | 10 | 745 | 844 |
| | CHASCOMUS | Chascomús | 0 | 496 | 486 |
| | CHIVILCOY | Chivilcoy | s/d | 668,1 | 618 |
| | COLON | Colón | 0 | 529 | 750 |
| | CORONEL DORREGO | Coronel Dorrego | 10,2 | 275,5 | 509,6 |
| | CORONEL PRINGLES | Coronel Pringles | 25 | 437 | 567,7 |
| | CORONEL ROSALES | Bajo Hondo | 11 | 343,3 | 634 |
| | | Pehuen Co | 13,5 | 256,5 | 576,5 |
| | | Punta Alta | 8,6 | 319,3 | 567,1 |
| | CORONEL SUAREZ | Coronel Suárez | 1,5 | 343,4 | 566,6 |
| | DAIREAUX | Daireaux | 0 | 396 | 490 |
| | DOLORES | Dolores | 0 | 573 | 471,5 |
| | EXALT. DE LA CRUZ | Capilla del Señor | 2 | 659 | 945 |
| | F.AMEGHINO | F. Ameghino | 7 | 610 | 814 |
| | GENERAL ALVEAR | General Alvear | 0 | 579 | 655 |
| | GONZALEZ CHAVEZ | Adolfo G. Chávez | 32 | 404,4 | 505 |
| | GRAL. ALVARADO | Miramar | 59,5 | 567 | 991,5 |
| | GRAL. ARENALES | General Arenales | 13 | 541 | 845 |

| PROVINCIA | DEPARTAMENTO | LOCALIDAD | 19/9 al 25/9 mm | Acumulado Año | | |
|--------------|------------------|---------------------|---------------------|---------------|----------|-------|
| | | | | 26/09/07 | 25/09/07 | |
| BUENOS AIRES | GRAL. GUIDO | Labardén | 0 | 746 | 481,5 | |
| | GRAL. LAMADRID | General Lamadrid | 0 | 515,5 | 533 | |
| | GRAL. LAVALLE | General Lavalle | 7 | 669 | 832,5 | |
| | GRAL. MADARIAGA | General Madariaga | 0 | 798,5 | 684 | |
| | GRAL. PINTO | General Pinto | 6 | 501 | 777 | |
| | GRAL. PUEYRREDON | Mar del Plata | 10 | 547 | 855 | |
| | GRAL. VIAMONTE | General Viamonte | 21 | 905 | 730 | |
| | GRAL. VILLEGAS | General Villegas | 5 | 546 | 794 | |
| | GUAMINI | Bonifacio | Bonifacio | 6 | 377 | 480 |
| | | Casbas | Casbas | 6 | 532 | 529 |
| | | Garré | Garré | 4 | 396 | 413 |
| | | Guaminí | Guaminí | 5 | 519 | 473 |
| | | Henderson | Henderson | 4 | 516 | 599 |
| | | Junín | Junín | 9 | 648 | 842 |
| | | Laprida | Laprida | 10 | 575,5 | 617,2 |
| | | Las Flores | Las Flores | 0 | 716 | 543 |
| | | Vedia | Vedia | 0 | 493 | 691 |
| | | Lincoln | Lincoln | 0 | 565 | 660 |
| | DOS NACIONES | Dos Naciones | Dos Naciones | 14 | 598 | 857 |
| | | Ldo. Matienzo | Ldo. Matienzo | 13 | 437 | 750,5 |
| | | Lobería | Lobería | 21 | 484 | 714 |
| | | Napaleofú | Napaleofú | 24 | 703 | 902 |
| | | Pieres | Pieres | 14 | 387 | 790,5 |
| | | San Manuel | San Manuel | 14 | 500 | 811,5 |
| | | Lobos | Lobos | 0 | 604 | 522 |
| | | Luján | Luján | 5 | 840 | 947 |
| | | Maipú | Maipú | 0 | 718,5 | 599 |
| | | Coronel Vidal | Coronel Vidal | 26 | 665 | 748 |
| | MAR CHIQUITA | General Pirán | General Pirán | 4 | 666,5 | 692,5 |
| | | Vivoratá | Vivoratá | 21 | 663 | 794 |
| | | Gowland | Gowland | s/d | 570,7 | 678,9 |
| | | Franklin | Franklin | s/d | 498 | 731 |
| | NAVARRO | Navarro | Navarro | 0 | 611 | 696 |
| | | Necochea | Necochea | 109,5 | 406 | 816,2 |
| | NUEVE DE JULIO | Nueve de Julio | 0 | 610 | 455 | |
| | OLAVARRIA | Olavarría | Olavarría | 1 | 450,9 | 580,2 |
| | | Cardenal Cagliero | Cardenal Cagliero | 8 | 283,5 | 195,5 |
| | PATAGONES | Carmen de Patagones | Carmen de Patagones | 12 | 346 | 249 |
| | | José B. Casas | José B. Casas | 6 | 274 | 280 |
| | | Stroeder | Stroeder | 4 | 384,5 | 181 |
| | | Villalonga | Villalonga | 10 | 253,5 | 379 |
| | | Pehuajó | Pehuajó | 9 | 478,4 | 620,7 |
| | | De Bary | De Bary | 6 | 463 | 521 |
| | PELEGRINI | Pellegrini | Pellegrini | 6 | 488 | 522 |
| | | Acevedo | Acevedo | 0 | 472 | 911 |
| | PERGAMINO | El Socorro | El Socorro | 0 | 446 | 805 |
| | | Pergamino | Pergamino | 3 | 451 | 742 |
| | | Pinzón | Pinzón | 0 | 511 | 667 |
| | | Rancagua | Rancagua | 2 | 545 | 743 |
| | | Pila | Pila | 3 | 638,5 | 694,5 |
| | PUAN | Bordenave | Bordenave | 10 | 355 | 544,5 |
| | | Puán | Puán | 20 | 468 | 638 |
| | | Villa Iris | Villa Iris | 0 | 298 | 508 |
| | RAMALLO | Ramallo | Ramallo | 0 | 619 | 843 |

| PROVINCIA | DEPARTAMENTO | LOCALIDAD | 19/9 al 25/9 mm | Acumulado Año | |
|--------------|---------------------|----------------------|--------------------|---------------|----------|
| | | | | 26/09/07 | 25/09/07 |
| BUENOS AIRES | RAUCH | Colman | 4,5 | 608 | 560,5 |
| | | Egaña | 3 | 576 | 615 |
| | | Miranda | 5 | 615 | 613 |
| | | Rauch | 7,3 | 704 | 633,3 |
| | RIVADAVIA | Sansinena | 7 | 678 | 685 |
| | | Rojas | 9 | 621 | 895 |
| | S. ANTONIO DE ARECO | San Antonio de Areco | 4 | 726 | 1091 |
| | SAAVEDRA | Pigüé | 8,1 | 522,4 | 633,6 |
| | SALADILLO | Saladillo | 0 | 634 | 656 |
| | SALLIQUELO | Graciarena | 6 | 409 | 407 |
| | | Quenumá | 6 | 510 | 459 |
| | SALTO | Salliqueló | 8 | 501 | 594 |
| | | Arroyo Dulce | 3 | 512 | 771 |
| | SAN ANDRÉS DE GILES | Salto | 5 | 564 | 839 |
| | | San Andrés de Giles | 3 | 740 | 933 |
| | SAN CAYETANO | San Cayetano | 30,6 | 411,8 | 514,5 |
| | SAN NICOLAS | Conesa | 0 | 524 | 840 |
| | | San Nicolás | 0 | 540 | 841 |
| | SAN PEDRO | San Pedro | 0 | 580 | 827 |
| | SUIPACHA | Suipacha | s/d | 706 | 689 |
| | TANDIL | De La Canal | 2,5 | 552 | 592,5 |
| | | Tandil | 9 | 627 | 648,1 |
| | | Vela | 12 | 524 | 646,5 |
| | | Tordillo | 0 | 609,5 | 537 |
| | TORNQUIST | Tornquist | 8 | 442 | 526,5 |
| | TRENQUE LAUQUEN | Trenque Lauquen | 3 | 589,5 | 534 |
| | TRES ARROYOS | Tres Arroyos | 16,2 | 373,6 | 498,1 |
| | TRES LOMAS | Ing. Thompson | 6 | 528 | 554 |
| | | Tres Lomas | 48 | 510 | 544 |
| | VEINTICINCO DE MAYO | Veinticinco de Mayo | 0 | 644 | 718 |
| | | Algarrobo | 10 | 369,6 | 390,7 |
| | VILLARINO | Hilario Ascasubi | 5,5 | 246 | 202 |
| | | Mayor Buratovich | 2,5 | 303,5 | 362 |
| | | Médanos | 8 | 375,3 | 451 |
| | | Montes de Oca | 7 | 321,5 | 336,5 |
| | | Ombucta | 11 | 464 | 545,5 |
| | | Pedro Luro | 11 | 212,5 | 341 |
| | ZARATE | Teniente Origone | 11 | 283 | 411,5 |
| | | Zárate | 3 | 778 | 904 |

| PROVINCIA | DEPARTAMENTO | LOCALIDAD | 19/9 al 25/9 mm | Acumulado Año | |
|-----------|--------------------|-----------------------|--------------------|---------------|----------|
| | | | | 26/09/07 | 25/09/07 |
| CÓRDOBA | COLON | Jesús María | 0 | 510 | 654 |
| | CRUZ DEL EJE | Cruz del Eje | 3 | 323 | 319 |
| | GRAL. ROCA | Burmeister | 10 | 602 | 520 |
| | | Jovita | 22 | 710 | 631 |
| | | Villa Huidobro | 8 | 586 | 603 |
| | GRAL. SAN MARTIN | Arroyo Cabral | 5 | 564 | 730 |
| | | Etruria | 31 | 417 | 620 |
| | | Villa María | 0 | 421,5 | 543,1 |
| | ISCHILIN | Dean Funes | 0 | 518 | 329 |
| | JUAREZ CELMAN | Alejandro Roca | 0 | 575 | 321 |
| | | Bengolea | 0 | 203 | 187 |
| | | Carnerillo | 0 | 431 | 305 |
| | | Charras | 0 | 295 | 223 |
| | | General Cabrera | 0 | 437 | 282 |
| | | General Deheza | 0 | 320 | 359 |
| | | La Carlota | 0 | 113 | 332 |
| | MARCOS JUAREZ | Arias | 8 | 488 | 703,5 |
| | | Corral de Bustos | 6 | 594 | 681 |
| | | Cruz Alta | 6 | 546 | 627 |
| | | Marcos Juárez | 2,5 | 578 | 609 |
| | PTE. R. SAENZ PEÑA | General Levalle | 26 | 504 | 544 |
| | | La Cesira | 18 | 515,8 | 577 |
| | | Laboulaye | 26 | 448,5 | 638,8 |
| | RIO CUARTO | Adelia María | 0 | 506 | 512 |
| | | Berrotarán | 0 | 495 | 392 |
| | | C. Baigorria | 0 | 412 | 439 |
| | | Chaján | 0 | 358 | 434 |
| | | Coronel Moldes | 0 | 361 | 510 |
| | | Las Acequias | 0 | 346 | 265 |
| | | Río Cuarto | 0 | 354 | 340 |
| | | Sampacho | 0 | 349 | 473 |
| | | San Basilio | 0 | 363 | 340 |
| | | V. Mackena | 0 | 416 | 434 |
| | RIO PRIMERO | Monte Cristo | 0 | 504 | 715 |
| | RIO SEGUNDO | Las Junturas | 0 | 515 | 525 |
| | | Oncativo | 0 | 490 | 545 |
| | | Villa Pilar | 0 | 461 | 562,5 |
| | SAN JUSTO | Freyre | 0 | 502,5 | 834,5 |
| | | Las Varas | 0 | 530 | 612 |
| | | Porteña | 0 | 420,3 | 961 |
| | | San Francisco | 0 | 581 | 775,4 |
| | | Tránsito | 0 | 486 | 583 |
| | SANTA MARIA | Despeñaderos | 5 | 365,5 | 630,5 |
| | TERCERO ARRIBA | Río Tercero | 3 | 410 | 528 |
| | | Hernando | 8 | 387 | 688 |
| | | James Craik | 3 | 425,5 | 495 |
| | TOTAL | Villa del Totoral | 0 | 581,5 | 630 |
| | TULUMBA | S. José de la Dormida | 0 | 506 | 667,5 |
| | UNION | Bell Ville | 4 | 560 | 591 |
| | | Canals | 15 | 541 | 577 |
| | Idiazábal | 7 | 580 | 663 | |
| | Monte Maíz | 0 | 581 | 551 | |
| | Noetinger | 1 | 652 | 662,5 | |

| PROVINCIA | DEPARTAMENTO | LOCALIDAD | 19/9 al 25/9 mm | Acumulado Año | |
|------------|---|-------------------|--------------------|---------------|----------|
| | | | | 26/09/07 | 25/09/07 |
| SAN LUIS | CHACABUCO GOB. DUPUY GRAL. PEDERNEIRA | Concaran | 0 | 150 | 84 |
| | | Buena Esperanza | 5 | 217 | 334 |
| | | Justo Daract | 8 | 184 | 479 |
| | | La Toma | 3 | 262 | 263 |
| | | Villa Mercedes | 12 | 192 | 408 |
| ENTRE RÍOS | SAN SALVADOR CONCORDIA DIAMANTE | San Salvador | 0 | 487 | 945,5 |
| | | Concordia | 25 | 409 | 928 |
| | | Aldea Protestante | 10 | 448 | 1050 |
| | | Costa Grande | 15 | 508 | 1089 |
| | | Diamante | 13 | 344 | 1107 |
| | FEDERACION FEDERAL | Chajarí | 0 | 578 | 811 |
| | | Federal | 20 | 544 | 996 |
| | FELICIANO | Feliciano | 22 | 468 | 800 |
| | GUALEGUAY | Gualeguay | 0 | 545,5 | 1398 |
| | GUALEGUAYCHU | Pehuajó Norte | 0 | 515 | 1136,5 |
| | LA PAZ | La Paz | 19 | 577 | 777 |
| | NOGOYA | Lucas Gonzalez | 0 | 470 | 936 |
| | PARANA | Cerrito | 12 | 466 | 1023 |
| | | Oro Verde | 18 | 376 | 1271 |
| | TALA | Rosario del Tala | 2,5 | 545,5 | 1205,5 |
| | URUGUAY | C. del Uruguay | 0 | 468,5 | 907,9 |
| | VICTORIA | Victoria | 0 | 584,5 | 1338 |
| | VILLAGUAY | Villaguay | 0 | 425,5 | 1041,5 |

| PROVINCIA | DEPARTAMENTO | LOCALIDAD | 19/9 al 25/9 mm | Acumulado Año | | |
|-----------|---------------|----------------------|--------------------|---------------|----------|-------|
| | | | | 26/09/07 | 25/09/07 | |
| LA PAMPA | ATREUCO | Cereales | 9 | 246,5 | 450 | |
| | | Doblas | 7 | 329 | 556 | |
| | | Macachín | 10 | 284 | 663 | |
| | | Miguel Riglos | 11 | 270,5 | 355 | |
| | | P.C.Rolón | 11 | 346,5 | 629,5 | |
| | | Rolón | 11 | 334,5 | 518 | |
| | | T. M. Anchorena | 8 | 146 | 370 | |
| | | CAPITAL | Anguil | 11 | 336 | 503 |
| | | | Santa Rosa | 12 | 323,2 | 474,4 |
| | | CATRILO | Catriló | 8 | 325 | 437,5 |
| | | | La Gloria | 0 | 336 | 352 |
| | Lonquimay | | 9 | 245,5 | 443 | |
| | P. C. Catriló | | 10 | 340,5 | 462 | |
| | CHAPALEUFU | Uriburu | 4 | 350,5 | 400 | |
| | | Bernardo Larroudé | 8 | 347,5 | 700 | |
| | | Ceballos | 3 | 361 | 583 | |
| | | Cnel. Hilario Lagos | 5 | 451 | 677 | |
| | | Intendente Alvear | 10 | 578 | 744 | |
| | | Sarah | 9 | 390 | 490 | |
| | | Vértiz | 0 | 308 | 353 | |
| | CONHELLO | Conhella | 0 | 401 | 578 | |
| | | Eduardo Castex | 0 | 358 | 523,5 | |
| | | Mauricio Mayer | 7 | 323 | 571 | |
| | | Montes Nieves | 0 | 340 | 447 | |
| | | Rucanello | 0 | 285 | 460 | |
| | | Winifreda | 4 | 317 | 633 | |
| | GUATRACHÉ | Alpachiri | 8,5 | 315 | 536,5 | |
| | | General M. J. Campos | 9 | 233,5 | 468,5 | |
| | | Guatraché | 11 | 282,5 | 498 | |
| | | Perú | 8 | 196 | 383 | |
| | | Santa Teresa | 9 | 330 | 487 | |
| | HUCAL | Abramo | 9 | 238,5 | 401,5 | |
| | | Bernasconi | 11 | 281,5 | 487,5 | |
| | | General San Martín | 11 | 298,5 | 402 | |
| | MARACO | Jacinto Aráuz | 9 | 332,5 | 519 | |
| | | Agustoni | 4 | 335 | 484 | |
| | | Dorila | 0 | 279 | 375 | |
| | | General Pico | 3 | 397 | 632 | |
| | QUEMU-QUEMU | Speluzzi | 3 | 407 | 600 | |
| | | Trebolares | 0 | 410 | 490 | |
| | | Colonia Barón | 4 | 485 | 640 | |
| | | Miguel Cané | 4 | 395 | 476 | |
| | | Quemú Quemú | 4 | 440 | 515 | |
| | | Relmo | 0 | 310 | 330 | |
| | | Villa Mirasol | 3 | 463 | 460 | |
| | RANCUL | Caleufu | 0 | 370 | 722 | |
| | | Chamaico | 5 | 407 | 669 | |
| | | Ing. Foster | 1 | 264 | 336 | |
| | | La Maruja | 0 | 235 | 482,5 | |
| | | Parera | 1 | 422 | 618 | |
| | | Pichi Huinca | 0 | 292 | 399 | |
| | | Quetrequén | 0 | 559 | 594 | |
| | | Rancul | 1 | 366 | 428 | |

| PROVINCIA | DEPARTAMENTO | LOCALIDAD | 19/9 al 25/9 mm | Acumulado Año | |
|-----------|--------------|-------------------|--------------------|---------------|----------|
| | | | | 26/09/07 | 25/09/07 |
| LA PAMPA | REALICO | Alta Italia | 0 | 341 | 682 |
| | | Embajador Martini | 0 | 372 | 520 |
| | | Falucho | 0 | 401 | 624 |
| | | Ing. Luiggi | 2 | 341 | 481,5 |
| | | Maisonnave | 1 | 337 | 469 |
| | | Ojeda | 0 | 320 | 518 |
| | | Realicó | 1 | 498 | 860 |
| | | Van Praet | 7 | 320 | 290 |
| | | TOAY | Naicó | 0 | 217 |
| | Toay | | 5 | 591 | 429,8 |
| | TRENEL | Arata | 2 | 487 | 490 |
| | | Metileo | 5 | 333 | 425 |
| | UTRACAN | Trenel | 1 | 371 | 641 |
| | | Ataliva Roca | 8 | 335 | 583 |
| | | Chacharramendi | 0 | 129,5 | 196,5 |
| | | Col. Santa María | 10 | 279 | 430,5 |
| | | General Acha | 7 | 312,5 | 564 |
| | | P.C. Padre Buodo | 10 | 278 | 268 |
| | | Quehué | 11 | 376 | 542,9 |
| | | Unanue | 9 | 372 | 446 |

| PROVINCIA | DEPARTAMENTO | LOCALIDAD | 19/9 al 25/9 mm | Acumulado Año | | |
|-----------|---------------------|------------------------|-----------------------|-----------------|----------|-------|
| | | | | 26/09/07 | 25/09/07 | |
| SANTA FE | BELGRANO | Armstrong | 0 | 745 | 797 | |
| | | Montes de Oca | 0 | 432,5 | 777 | |
| | CASEROS | Bouquet | 0 | 437 | 774 | |
| | | Casilda | 0 | 718 | 976 | |
| | CASTELLANOS | Chañar Ladeado | 0 | 491 | 726 | |
| | | María Juana | 0 | 487 | 1070 | |
| | CONSTITUCION | Rafaela | 0 | 565 | 1006 | |
| | | Bombal | 0 | 455 | 849 | |
| | GARAY | Sargento Cabral | 0 | 511 | 846 | |
| | | Helvecia | 0 | 731 | 1138 | |
| | GRAL. LOPEZ | Carreras | 4,5 | 528 | 697,2 | |
| | | Chovet | 10 | 487 | 751 | |
| | GRAL. OBLIGADO | Maggiolo | 7,3 | 469,5 | 499,9 | |
| | | María Teresa | 14 | 443 | 571,6 | |
| | | Teodelina | 6 | 418 | 801,5 | |
| | | Venado Tuerto | 9 | 553,9 | 527 | |
| | | Florencia | 20 | 361 | 794 | |
| | | Reconquista | 16 | 664 | 875 | |
| | | IRIONDO | Cañada de Gómez | 0 | 586 | 733 |
| | | | Totoras | 0 | 625 | 941 |
| | | | Villa Eloísa | 0 | 526 | 677 |
| | | LA CAPITAL | Santa Fe | 0 | 627 | 1062 |
| | LAS COLONIAS | Humboldt | 0 | 676 | 1172 | |
| | | Santo Domingo | 0 | 705 | 1059 | |
| | NUEVE DE JULIO | Sta. Clara Buena Vista | 0 | 460 | 1078 | |
| | | El Nochero | 0 | 255 | 350 | |
| | ROSARIO | Tostado | 0 | 336 | 743 | |
| | | Arroyo Seco | 0 | 514 | 1086 | |
| | SAN CRISTOBAL | Soldini | 0 | 710,8 | 937 | |
| | | Ceres | 0 | 441 | 563 | |
| | SAN JAVIER | San Javier | 0 | 663 | 833 | |
| | SAN JERONIMO | Monje | 0 | 654 | 1121 | |
| | | Maciel | 0 | 683 | 843 | |
| | SAN JUSTO | San Genaro | 0 | 522 | 1101 | |
| | | San Justo | 0 | 641 | 855 | |
| | SAN LORENZO | Pujato | 0 | 538,5 | 895 | |
| | | Ricardone | 0 | 563 | 953 | |
| | SAN MARTIN | Cañada Rosquín | 0 | 488 | 958 | |
| | | Landeta | 0 | 508 | 1049 | |
| | VERA | S.Mtín. de las Escobas | 0 | 499 | 1090 | |
| | | Calchaquí | 7 | 671 | 952 | |
| | | Intiyaco | 38 | 363 | 597 | |
| | | Vera | 15 | 669 | 1060 | |
| | SANTIAGO DEL ESTERO | AGUIRRE | Pinto | 0 | 345,5 | 396 |
| | | ALBERDI | Campo Gallo | 0 | 479,5 | 326 |
| | | | Sachayoj | 0 | 178,5 | 238 |
| | | BELGRANO | Bandera | 0 | 405 | 513 |
| | | | COPO | Monte Quemado | 0 | 151,5 |
| | | CHOYA | Pampa de los Guanacos | 0 | 216,5 | 321 |
| | | | Frías | 0 | 103 | 238 |
| | | GRAL. TABOADA | Añatuya | 0 | 300,5 | 401 |
| | | | Los Juríes | 0 | 292,5 | 338 |
| | | GUASAYAN | San Pedro de Guasayán | 0 | 602,5 | 324 |
| | | | J. F. IBARRA | Campo del Cielo | 0 | 110 |
| | | JIMENEZ | Suncho Corral | 0 | 209 | 224 |
| | | | Bobadal | 0 | 210,5 | 247 |
| | | LA BANDA | Isca Yacú | 0 | 298,5 | 242 |
| | | | La Banda | 0 | 363 | 431 |
| | | MORENO | Quimilí | 0 | 349,7 | 264 |
| | | PELLEGRINI | Nueva Esperanza | 0 | 219 | 370 |
| Rapelli | | | s/d | 253 | 104 | |

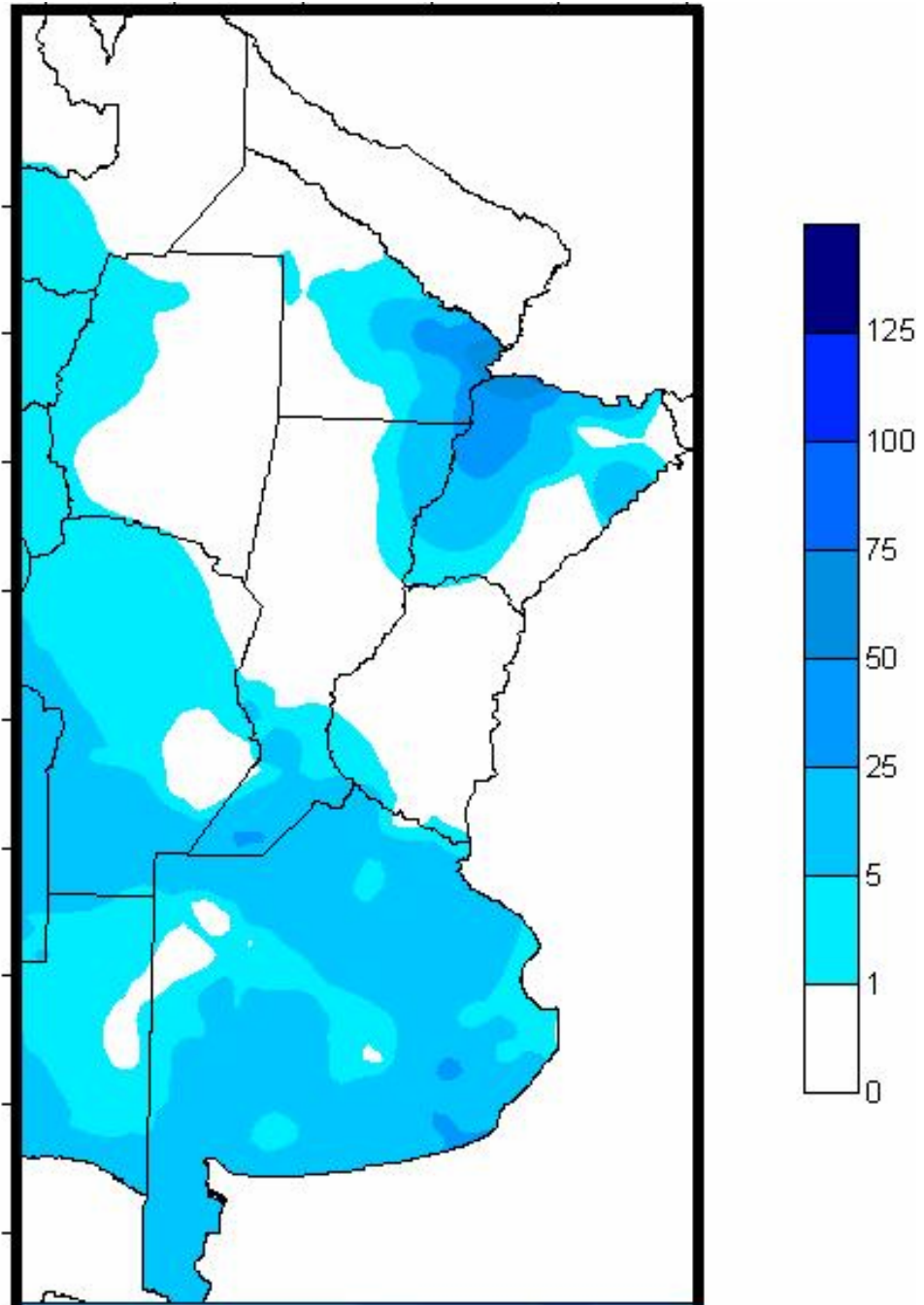
| PROVINCIA | DEPARTAMENTO | LOCALIDAD | 19/9 al 25/9 mm | Acumulado Año | |
|---------------------|-------------------------|------------------------|--------------------|---------------|----------|
| | | | | 26/09/07 | 25/09/07 |
| CHACO | ALMIRANTE BROWN | Cpción. del Bermejo | 10 | 231 | 849 |
| | | Los Frentones | 2 | 286 | 555 |
| | | Pampa del Infierno | 1 | 272 | 657 |
| | BERMEJO | Taco Pozo | 0 | 382 | 207 |
| | | Las Palmas | 29 | 695 | 435 |
| | | Puerto Bermejo | 70 | 824 | 496 |
| | CDTE. FERNANDEZ | Pcia. Roque S.Peña | 16 | 265 | 522 |
| | CHACABUCO | Charata | 32 | 478 | 503 |
| | DOCE DE OCTUBRE | Gancedo | 5 | 291 | 306 |
| | | General Pinedo | 0 | 350 | 570 |
| | DOS DE ABRIL | Hermoso Campo | 1 | 293 | 485 |
| | F. J. STA. MARIA de ORO | Chorotis | 5 | 351 | 509 |
| | | Santa Sylvina | 1 | 380 | 358 |
| | GENERAL BELGRANO | Corzuela | 42 | 321 | 400 |
| | GENERAL DONOVAN | La Escondida. | 59 | 305 | 678 |
| | | Makallé | 30 | 406 | 553 |
| | GRAL. GÜEMES | Colonia Miraflores | 6 | 317 | 590 |
| | | Fuerte Esperanza | 0 | 387 | 377 |
| | | Juan José Castelli | 2 | 301 | 518 |
| | | Nueva Pompeya | 0 | 117 | 263 |
| | | Puerto Lavalle | 12 | 143 | 368 |
| | INDEPENDENCIA | Avia Terai | 10 | 305 | 567 |
| | | Campo Largo | 17 | 326 | 628 |
| | | Napenay | 27 | 264 | 632 |
| | LIB. GRAL. SAN MARTIN | Ciervo Petiso | 45 | 400 | 452 |
| | | Lib.General San Martín | 16 | 532 | 402 |
| | | Pampa Almirón | 30 | 365 | 328 |
| | | Pampa del Indio | 0 | 479 | 267 |
| | | Pcia. Roca | 0 | 387 | 176 |
| | LIBERTAD | Puerto Tirol | 152 | 372 | 534 |
| | | Tres Isletas | 28 | 369 | 394 |
| | MAIPU | | | | |
| | MYR. LUIS FONTANA | Cnel. Du Graty | 12 | 528 | 733 |
| | | Villa Angela | 23 | 594 | 961 |
| | NUEVE DE JULIO | Las Breñas | 12 | 360 | 429 |
| | | O'HIGGINS | La Clotilde | 45 | 409 |
| | | La Tigra | 41 | 332 | 847 |
| | | San Bernardo | 22 | 390 | 836 |
| | PCIA. DE LA PLAZA. | Pcia. de la Plaza | 53 | 375 | 656 |
| | PRIMERO DE MAYO | Colonia Benitez | 73 | 501 | 645 |
| | | Margarita Belén | 88 | 574 | 717 |
| | QUITILIPÍ | El Tacuruzal | 23 | 400 | 727 |
| | | Quitilipi | 28 | 318 | 588 |
| | SAN FERNANDO | Basail | 49 | 423 | 1014 |
| | | Resistencia | 90 | 417 | 657 |
| | SAN LORENZO | Samuhú | 19 | 347 | 606 |
| | | Villa Berthet | 56 | 421 | 964 |
| | SARGENTO CABRAL | Capitán Solari | 54 | 557 | 301 |
| | | Colonia Elisa | 23 | 363 | 498 |
| | | Colonia Las Garcitas | 54 | 301 | 473 |
| | | Colonias Unidas | 54 | 389 | 506 |
| | | Ahumonia | 75 | 355 | 819 |
| | TAPENAGA | Charadai | 58 | 426 | 993 |
| Machagai | | 42 | 446 | 777 | |
| VEINTICINCO DE MAYO | | | | | |
| MISIONES | CAPITAL | Posadas | s/d | 379 | 300,1 |

| PROVINCIA | DEPARTAMENTO | LOCALIDAD | 19/9 al 25/9 mm | Acumulado Año | |
|------------|--------------------|---------------------------|--------------------|---------------|----------|
| | | | | 26/09/07 | 25/09/07 |
| CORRIENTES | BELLA VISTA | Bella Vista | 23 | 203 | 739 |
| | CAPITAL | Corrientes | 5 | 310,4 | 730,2 |
| | CONCEPCION | Concepción | 0 | 218 | 606 |
| | | Tabay | 0 | 15 | 280 |
| | CURUZU CUATIA | Curuzú Cuatiá | 0 | 532 | 409,5 |
| | EMPEDRADO | El Sombrero | 0 | 94 | 204 |
| | ESQUINA | Esquina | 0 | 593,3 | 198,5 |
| | GENERAL ALVEAR | Alvear | 106 | 269 | 941 |
| | GENERAL PAZ | Itá Ibaté | 0 | 179 | 902 |
| | GOYA | Goya | 0 | 338 | 759,5 |
| | ITUZAINGO | Ituzaingo | s/d | 446 | 155 |
| | | San Carlos | 0 | 88 | 65 |
| | MERCEDES | Felipe Yofré | 0 | 227 | 10 |
| | | Mariano Loza | 0 | 155 | 260 |
| | | Mercedes | 25 | 408,7 | 667 |
| | MONTE CASEROS | Mocoretá | 0 | 314 | 153 |
| | | Monte Caseros | 33 | 565 | 594,1 |
| | PASO DE LOS LIBRES | Paso de los Libres | 3 | 371,5 | 420,8 |
| | SALADAS | Saladas | 0 | 100 | 93 |
| | SAN COSME | San Cosme | s/d | 210 | 255 |
| | SAN MARTIN | Colonia Carlos Pellegrini | s/d | 168 | 212 |
| | | La Cruz | 82 | 329 | 948,5 |
| | SAN MIGUEL | Loreto | 0 | 255 | 215 |
| | SAN ROQUE | Chavarría | 0 | 359 | 155 |
| | | San Roque | s/d | 128 | 430 |
| | SANTO TOME | Garruchos | 288 | 436 | 1025 |
| | | Santo Tomé | s/d | 739 | 209 |
| | SAUCE | Sauce | 0 | 190 | 120 |

| PROVINCIA | DEPARTAMENTO | LOCALIDAD | 19/9 al 25/9 mm | Acumulado Año | |
|-----------|--|------------------------|--------------------|---------------|----------|
| | | | | 26/09/07 | 25/09/07 |
| TUCUMAN | BURRUJACU | Burruyacú | 1 | 453 | 620 |
| | | Estación Garmendia | 0 | 314 | 478 |
| | | Estación Piedrabuena | s/d | 329,5 | 476 |
| | CHICLIGASTA | La Cruz | 0 | 392 | 611 |
| | | La Ramada | 0 | 356 | 539 |
| | | Concepción | 0 | s/d | 1009 |
| | | Cañete | 0 | 359 | 196 |
| | | Delfín Gallo | 0 | 480 | 596 |
| | CRUZ ALTA | Las Cejas | 0 | 295,5 | 500 |
| | | Los Pereyra | 0 | 356 | 539 |
| | GRANEROS | Los Ralos | 0 | 391 | 550 |
| | | Graneros | 0 | 388 | 751 |
| | LA COCHA | Taco Ralo | 0 | 329 | 499 |
| | | La Cocha | 0 | 277 | 624 |
| | LA CAPITAL | La Invernada | 0 | 378 | 585 |
| | | Rumi Punco | 0 | 264 | 613 |
| | | S.Miguel del Tuc. | s/d | s/d | 202 |
| LEALES | Esquina | 0 | s/d | 35 | |
| | Estación Aráoz | s/d | 307 | 106 | |
| SALTA | ANTA | J. V. Gonzalez | 0 | 668 | 414 |
| | | Las Lajitas | 0 | 727 | 451 |
| | | Piquete Cabado | 0 | 555 | 407 |
| | | Saravia | 0 | 579 | 429 |
| | | Talavera | 0 | 471 | 364 |
| | CANDELARIA GENERAL GÜEMES GRAL. J. DE SAN MARTIN | Candelaria | 0 | 554 | 526 |
| | | Güemes | 0 | 606 | 618 |
| | METAN | Embarcación | 0 | 981 | 310 |
| | | Tartagal | 0 | 1249 | 255 |
| | ORAN | El Galpón | 0 | 701 | 572 |
| | | Metán | 0 | 808 | 621 |
| | ROS. DE LA FRONTERA | Orán | 0 | 945 | 311 |
| | | Pichanal | 0 | 853 | 279 |
| | | Rosario de la Frontera | 0 | 626 | 619 |
| JUJUY | EL CARMEN | Ciudad Perico | 0 | 529 | 548 |
| | | El Carmen | 0 | 430 | 563 |
| | | Pampa Blanca | 0 | 394 | 435 |
| | GENERAL BELGRANO LEDESMA | Capital | 0 | 516 | 366 |
| | | Palpalá | 0 | 473 | 483 |
| | SANTA BARBARA | Santa Bárbara | 0 | 0 | 3 |
| CATAMARCA | SANTA ROSA | El Bañado | 0 | 481 | 530 |
| | | Los Altos | 0 | 435 | 533 |
| | | San Pedro | 0 | 429 | 542 |

MAPA DE PRECIPITACIONES

SEMANA 19/09/07 al 25/09/07



Fuente: Dirección de Coordinación de Delegaciones